LEGENDA:

čáry katastrální mapy:
- hranice katastrálního území
- parcelní hranice pozemky
- slučkové hranice (vnitřní kresba)

navržené sítě:
- gravitační splašková kanalizace
- kanalizační výtlak
- přípojka NN k ČS
- přípojka NN k ČS – část zajišťovaná firmou ČEZ
- hlavní řad tlakové splaškové kanalizace
- tlaková přípojka zakončená čerpací stanicí – součást jiné akce
- hlavní gravitační řad navržený v rámci akce "Dostavba splaškové kanalizace Kostěnice"
- gravitační splašková kanalizační přípojka – součást jiné akce
- gravitační splašková kanalizační přípojka – součást výběrového řízení
- XXXX pozemek dotčený stavbou

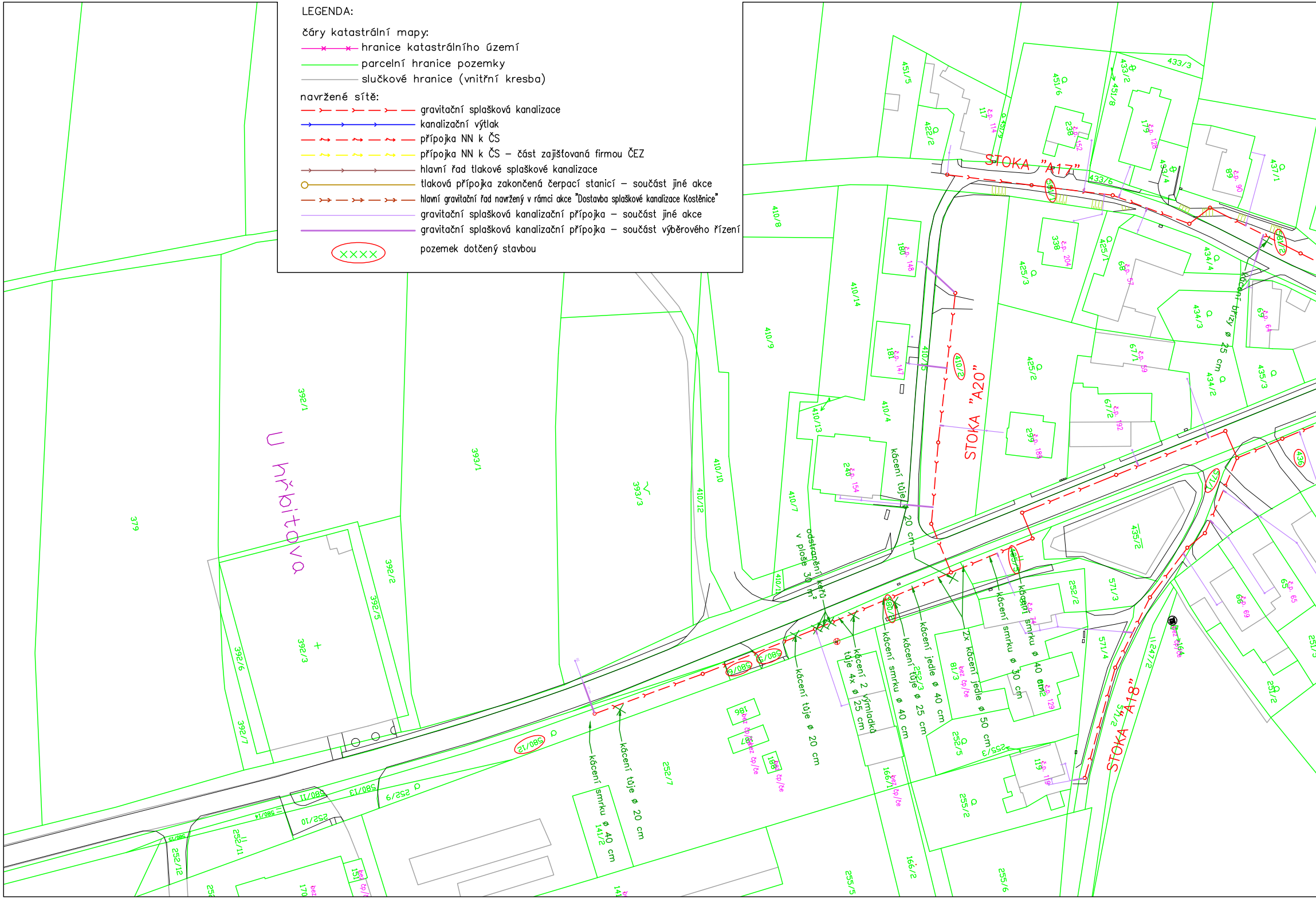
STOKA "A17"
STOKA "A20"
STOKA "A18"
U hřbitova
kácení tůje ø 20 cm
odstranění keřů v ploše 30 m²
kácení tůje ø 20 cm
kácení 2 vymladků tůje 4x ø 25 cm
kácení smrku ø 40 cm
kácení tůje ø 25 cm
kácení jedle ø 40 cm
2x kácení jedle ø 50 cm
kácení smrku ø 30 cm
kácení smrku ø 40 cm
kácení tůje ø 20 cm
kácení smrku ø 40 cm
kácení břízy ø 25 cm
379
392/1
392/2
392/3
392/5
392/6
392/7
393/1
393/3
410/4
410/7
410/8
410/9
410/10
410/12
410/13
410/14
422/2
425/1
425/2
425/3
433/2
433/3
433/6
434/2
434/3
434/4
435/2
435/3
437/1
451/5
451/6
451/8
571/3
571/4
252/2
252/5
252/7
252/9
252/10
252/11
252/12
255/2
255/5
255/6
251/2
166/1
166/2
141/2
580/12
580/13
č.p. 114
č.p. 152
č.p. 128
č.p. 90
č.p. 148
č.p. 147
č.p. 204
č.p. 57
č.p. 64
č.p. 59
č.p. 192
č.p. 183
č.p. 154
č.p. 74
č.p. 129
č.p. 119
č.p. 69
č.p. 65
bez čp/če

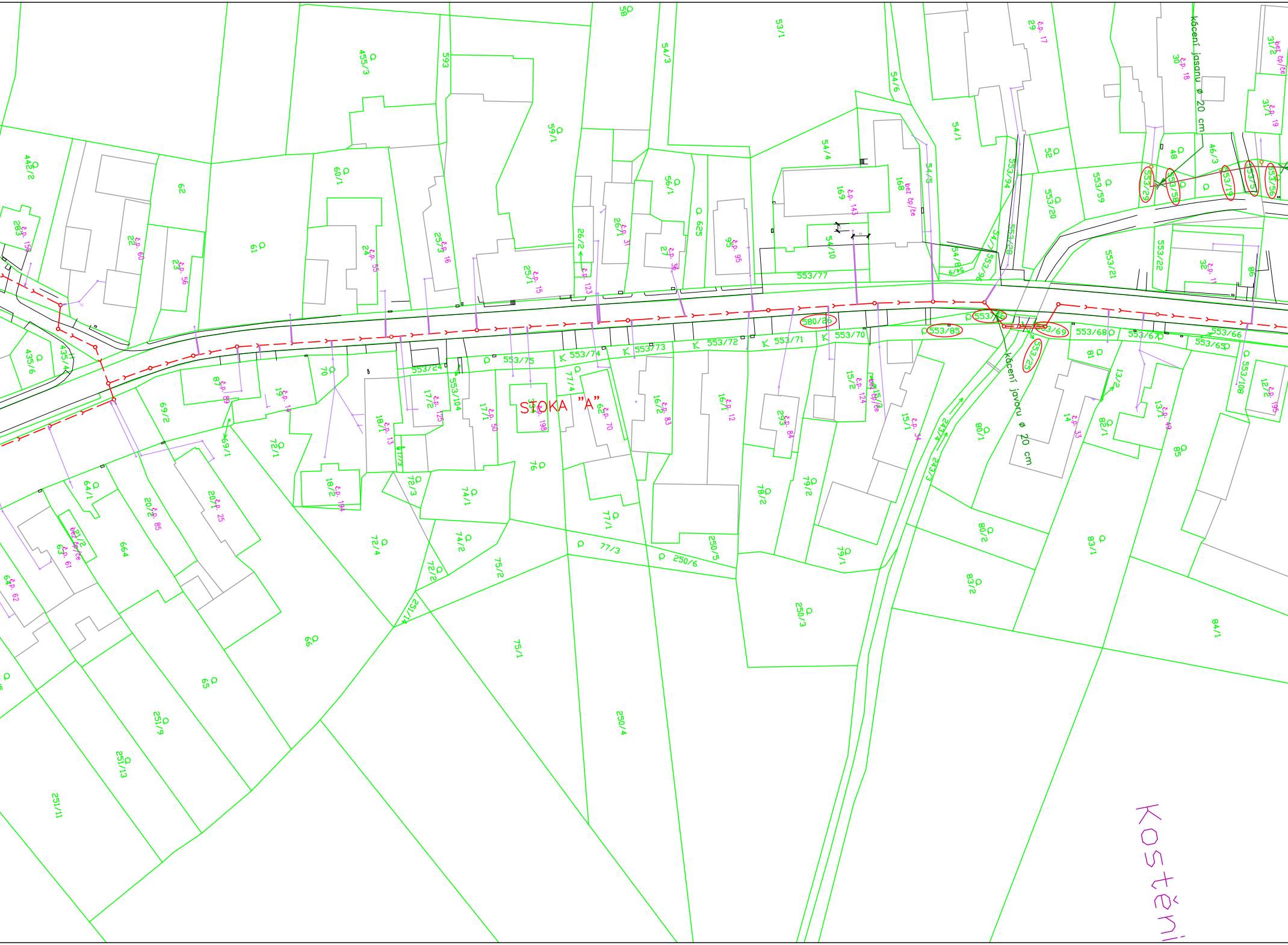

STOKA "A"
kácení jasanu ø 20 cm
kácení javoru ø 20 cm
Kostěni
455/3
593
58
54/3
53/1
54/6
54/1
59/1
60/1
62
61
442/2
283
435/6
435/4
56/1
625
54/4
169
168
54/5
54/10
553/77
553/94
553/20
553/59
52
48
46/3
553/21
553/22
32
86
553/75
553/74
553/73
553/72
553/71
553/70
553/85
580/26
553/69
553/68
553/67
553/66
553/65
553/24
553/104
553/108
69/2
69/1
70
72/1
72/3
72/4
72/2
74/1
74/2
75/2
75/1
76
77/1
77/3
77/4
78/2
79/1
79/2
80/1
80/2
81
82/1
83/1
83/2
84/1
85
64/1
20/2
66
65
251/9
251/13
251/11
250/3
250/4
250/5
250/6
16/2
16/1
15/2
15/1
14
13/2
13/1
12/2
17/2
17/1
18/1
18/2
19/1
87
24
25/3
25/1
26/2
26/1
27
95
22
23
664

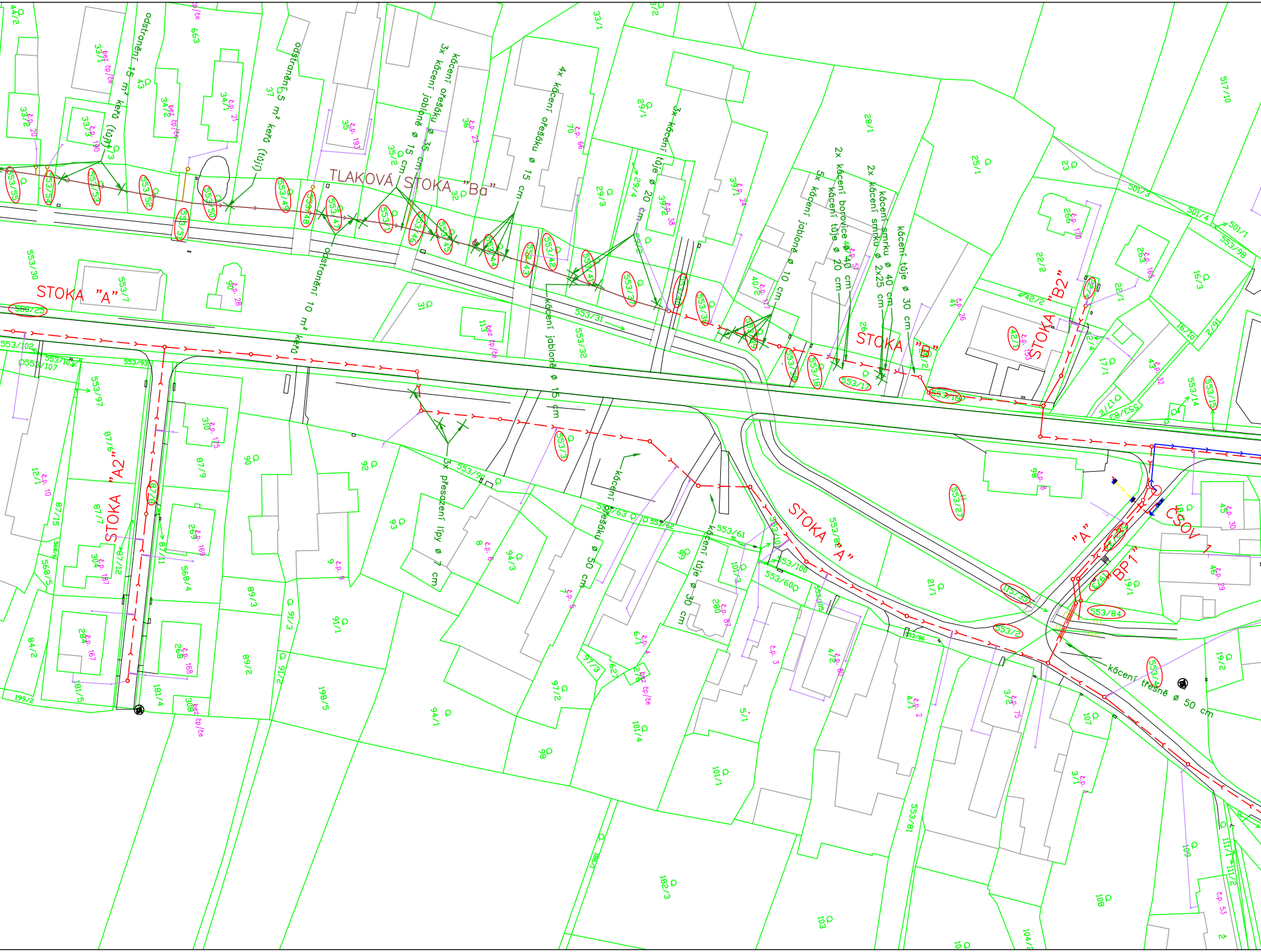
TLAKOVÁ STOKA "Ba"
STOKA "A"
STOKA "A2"
STOKA "B"
STOKA "B2"
STOKA "A"
ČSOV 1
"A"
BP1
odstranění 15 m² keřů (tújí)
odstranění 5 m² keřů (tújí)
odstranění 10 m² keřů
3x kácení ořešáku ø 35 cm
kácení jabloně ø 15 cm
4x kácení ořešáku ø 15 cm
3x kácení tújí ø 20 cm
5x kácení jabloně ø 10 cm
2x kácení borovice ø 40 cm
kácení tújí ø 20 cm
2x kácení smrku ø 2x25 cm
kácení smrku ø 40 cm
kácení tújí ø 30 cm
kácení jabloně ø 15 cm
3x přesazení lípy ø 7 cm
kácení ořešáku ø 50 cm
kácení tújí ø 30 cm
kácení třešně ø 50 cm
553/55
553/54
553/53
553/52
553/51
553/50
553/49
553/48
553/47
553/46
553/45
553/44
553/43
553/42
553/41
553/39
553/36
553/35
553/19
553/18
553/17
553/16
553/15
553/3
553/27
553/84
553/2
568/25
87/8
553/31
553/32
553/30
553/7
553/102
553/107
553/104
553/97
553/99
553/90
553/63
553/62
553/61
553/100
553/60
553/110
553/86
553/81
553/83
553/98
553/14
28/1
29/1
25/1
23
22/2
22/1
16/3
17/1
42/1
42/2
98
21/1
19/1
18
45
46
19/2
33/1
33/2
33/3
34/1
34/2
35
35/2
36
37
43
44/2
663
70
32
31
113
90
92
93
8
94/3
87/9
87/7
87/6
87/5
87/11
87/12
310
269
304
12/1
568/4
568/5
84/2
284
268
181/5
181/4
308
199/2
89/3
89/2
91/3
91/1
91/2
198/5
94/1
98
97/2
97/3
62
101/4
101/1
101/3
280
6/1
5/1
4/2
4/1
3/2
3/1
107
108
109
111/1
111/2
182/3
103
104
39/1
39/2
40/2
41
26
30/2
501/3
501/4
501/1
553/98
517/10
16/2
2/51
43
č.p. 20
č.p. 190
č.p. 21
č.p. 193
č.p. 23
č.p. 66
č.p. 38
č.p. 24
č.p. 170
č.p. 165
č.p. 26
č.p. 175
č.p. 10
č.p. 169
č.p. 167
č.p. 168
č.p. 6
č.p. 9
č.p. 5
č.p. 4
č.p. 87
č.p. 3
č.p. 80
č.p. 2
č.p. 75
č.p. 53
č.p. 8
č.p. 30
č.p. 29
č.p. 32
č.p. 133
bez čp/če

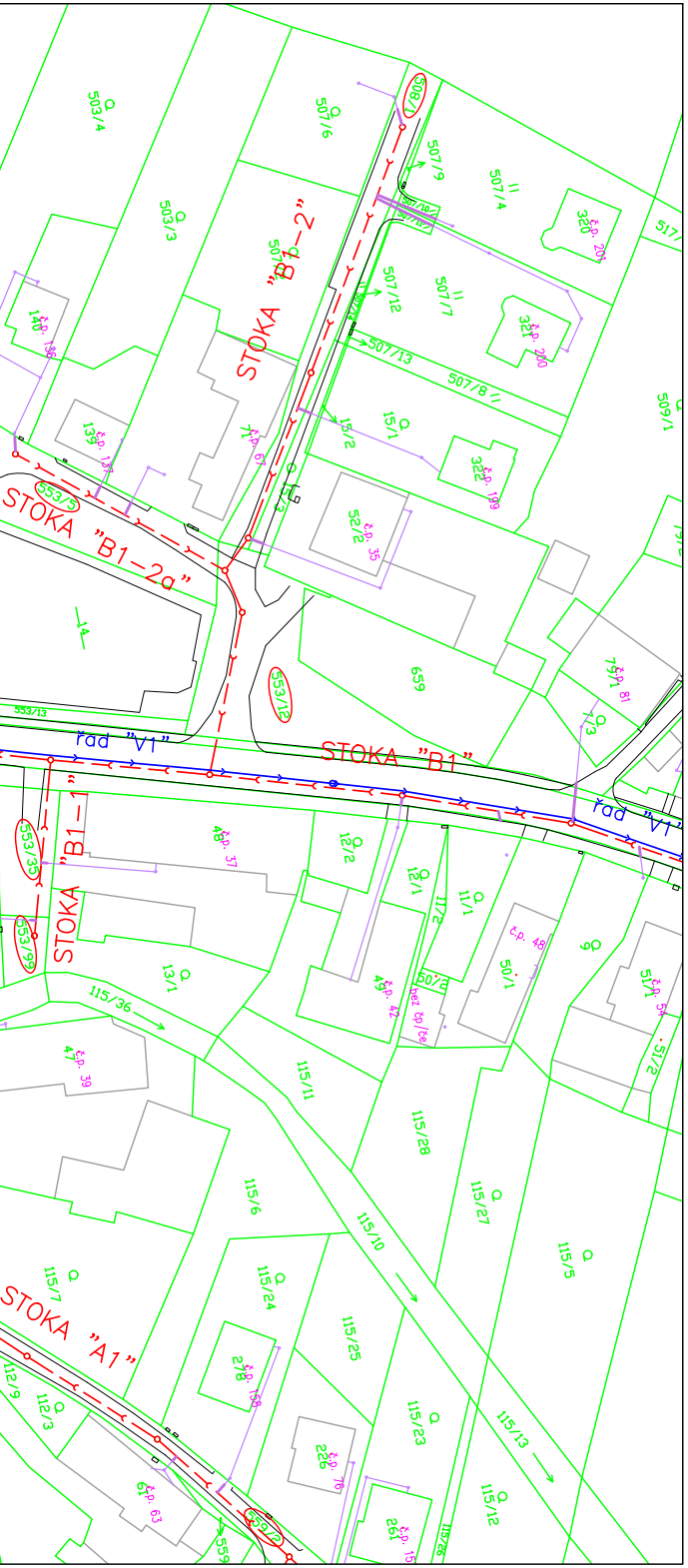
STOKA "B1–2"
STOKA "B1–2a"
STOKA "B1"
řad "V1"
STOKA "B1–1"
STOKA "A1"
503/4
503/3
507/6
507/9
507/4
507/12
507/7
507/13
507/8
507/1
15/1
15/2
52/2
509/1
517
553/8
553/12
553/13
553/35
553/9
659
13/1
12/2
12/1
11/2
11/1
50/1
115/36
115/11
115/28
115/27
115/5
115/6
115/10
115/24
115/25
115/7
115/23
115/13
115/12
112/9
112/3
559

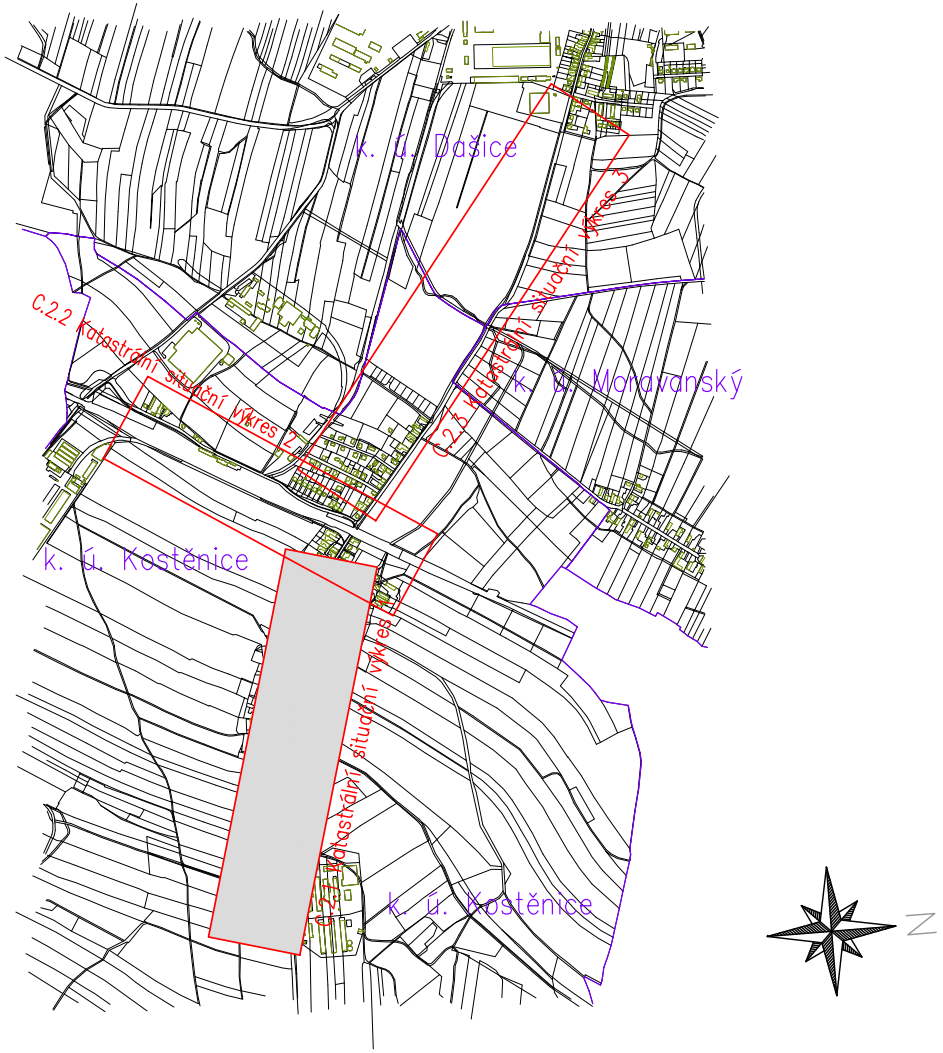
k. ú. Dašice
k. ú. Moravanský
k. ú. Kostěnice
k. ú. Kostěnice
C.2.2 Katastrální situační výkres 2
C.2.3 Katastrální situační výkres 3
Katastrální situační výkres 1
N

Zodpovědný projektant	Vypracoval	Technická kontrola
Ing. Ladislav Malý	Ing. Ladislav Malý	Ing. Lubor Dítě

Kraj: Pardubický

Obec: Kostěnice, Dašice

Investor: Obec Kostěnice, Kostěnice 8, 530 02 Pardubice

multiaQua

MULTIAQUA s. r. o.
VEVERKOVA 1343
500 02 HRADEC KRÁLOVÉ
IČO: 60113111 TEL. +420 498 500 359
DIČ: CZ60113111 WWW.MULTIAQUA.CZ

Splašková kanalizace Kostěnice

Katastrální situační výkres 1

Stupeň	DPS
Datum	srpen 2018
Zakázkové číslo	M18/040
Formát	7 x A4
Měřítko: 1:1000	Číslo přílohy: C.2.1

Předložená dokumentace je duševním vlastnictvím firmy Multiaqua s.r.o., Hradec Králové